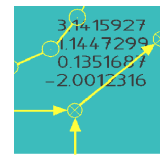


unsere Referenz zur



Büro
für
GeoInformatik

Ingenieurvermessung eines denkmalgeschützten Brückenbauwerk mit Darstellung im Lageplan, Ansicht und Schnitt zur Sanierungsplanung

Projekt

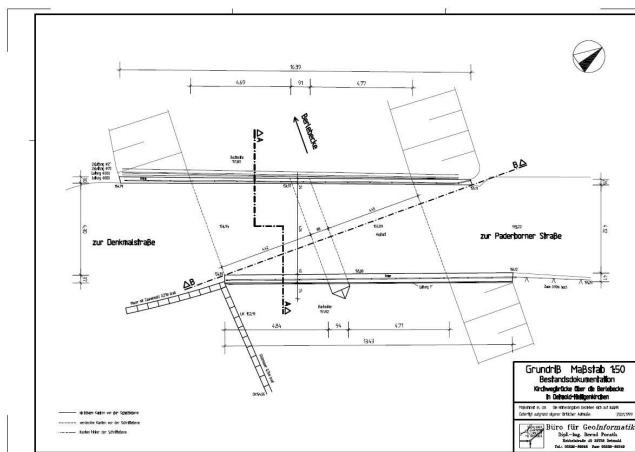
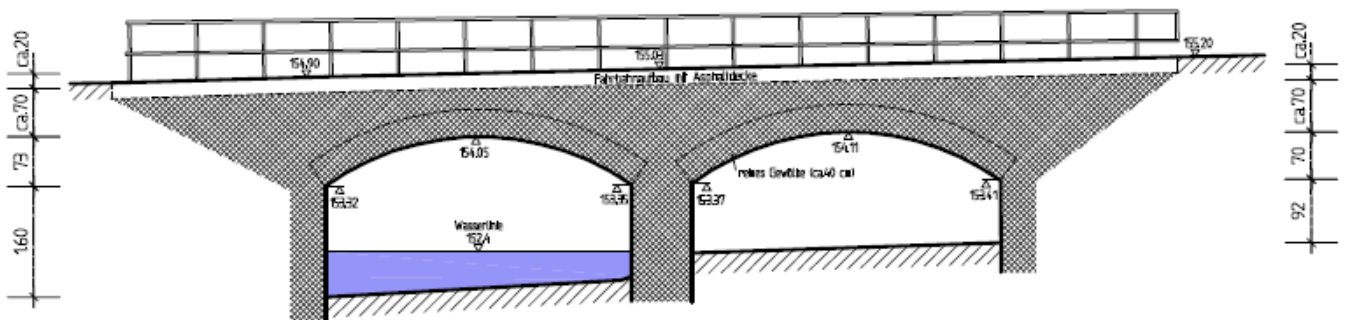
Sanierung einer denkmalgeschützten Natursteinbrücke in Detmold - Heiligenkirchen

Leistungen

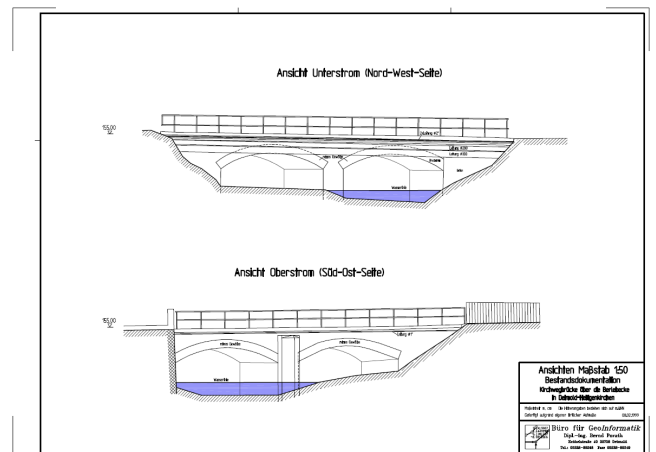
Bestimmung eines Lage- und Höhenetz für die Bestandsaufnahme und Überwachungsmessungen des Bauwerks
Baufaufnahme und Erstellung der Bestandsdokumentation mit Lageplan, Ansichten und Längs- und Querschnitt
Aufstellung des Bauwerksbuch nach DIN 1076



Schnitt B-B



Lageplan mit Oberfläche und NN-Höhen der Straße



Ansichten Unterstrom und Oberstrom - Seite